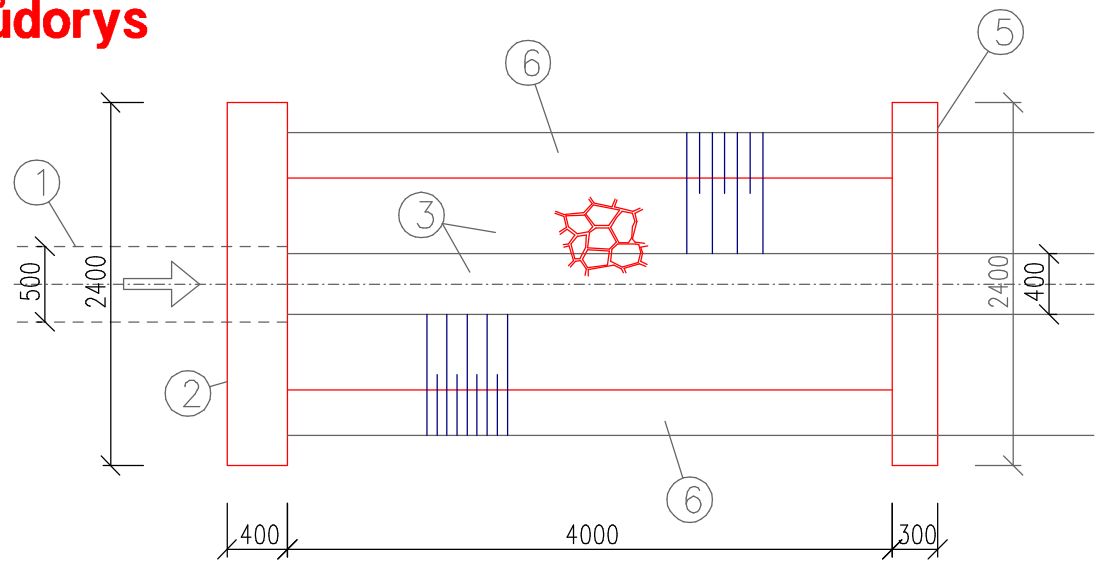


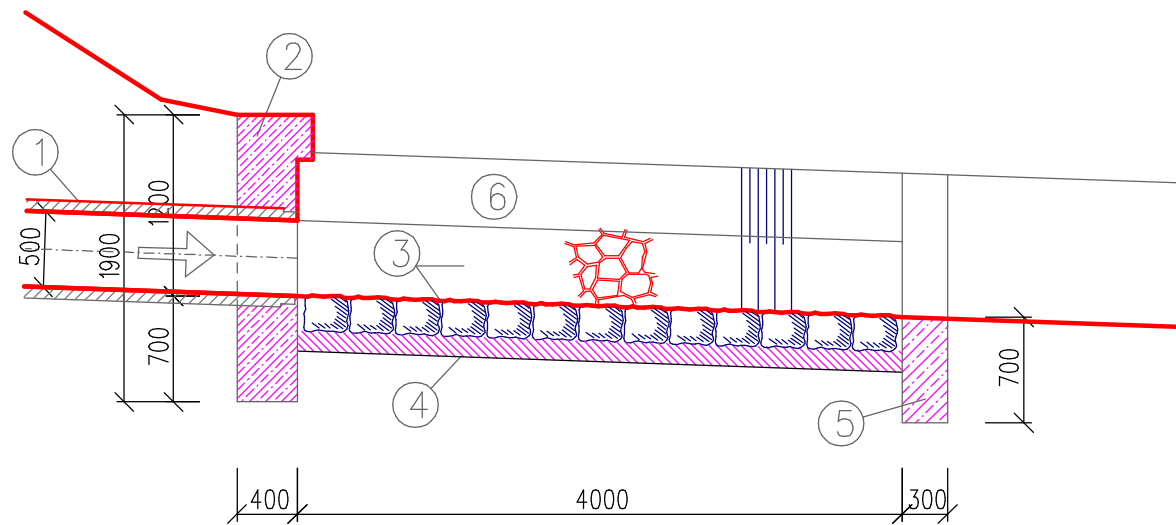
Půdorys



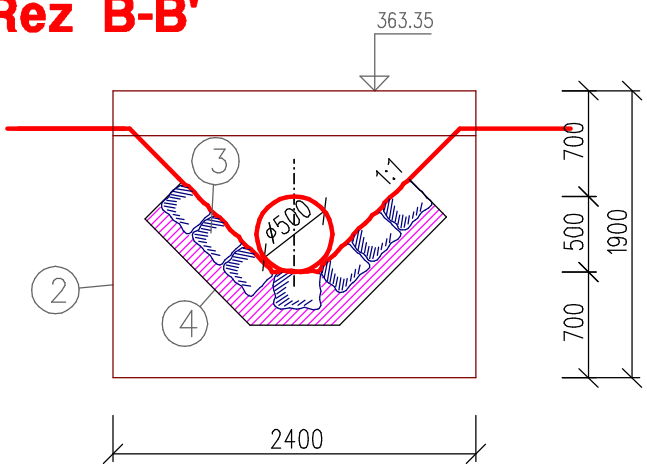
LEGENDA :

- ① TROUBY ŽELEZOBETONOVÉ TŽH-Q 50/250
- ② ČELO VÝUSTI Z BETONU B20 T50
- ③ DLAŽBA Z LOMOVÉHO KAMENE TL.250 mm, VYSPÁROVANÁ MC
- ④ PODKLADNÍ LOŽE Z BETONU B20 TL.100 mm
- ⑤ PŘÍČNÝ STABILIZAČNÍ PRÁH Z BETONU B20 V4 T50
- ⑥ POVRCH SVAHU OHUMUSOVÁN V TL. MIN 100 MM A ZATRAVNĚN

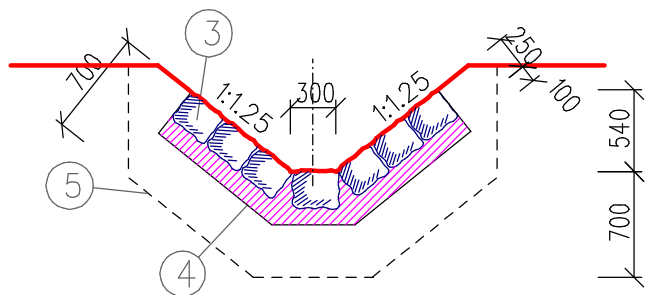
Řez A-A'




Řez B-B'



Řez E-E'



Výškový systém Balt po vyrovnání

| | | | | | | |
|-----------------------|--|-------------------|---------|-----------|---|-------|
| Zodpovědný projektant | | Ing.Karel Vašítek | Obec | Blatnička | <div>Ing. KAREL VAŠTÍK</div> <div></div> <div>Lidéřovice 14</div> <div>696 61 VNOROVY</div> <div>telefon 518 328 168</div> <div>mobil 603 853 613</div> <div>e-mail: karel.vastik@tiscali.cz</div> | |
| Vypracoval | | Ing.Karel Vašítek | Katastr | Blatnička | | |
| Vypracoval | | | Okres | Hodonín | | |
| Investor | ČR–MZe, Zemědělská agentura a pozemkový úřad Hodonín | | | | | |
| Akce | PEO a PPO po KPÚ Blatnička Trať Závaliska | | | | Zakázkové číslo 78/2007 | |
| Obsah | | | | | Formát 2 A4 | Kopie |
| | | | | | Datum 11/2007 | |
| | | | | | Stupeň DSP+DSP | |
| | Měřítko 1:50 | | | | | |
| | VÝUSTĚ POTRUBÍ DN500 | | | | Výkres číslo D.10 | |